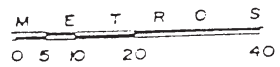
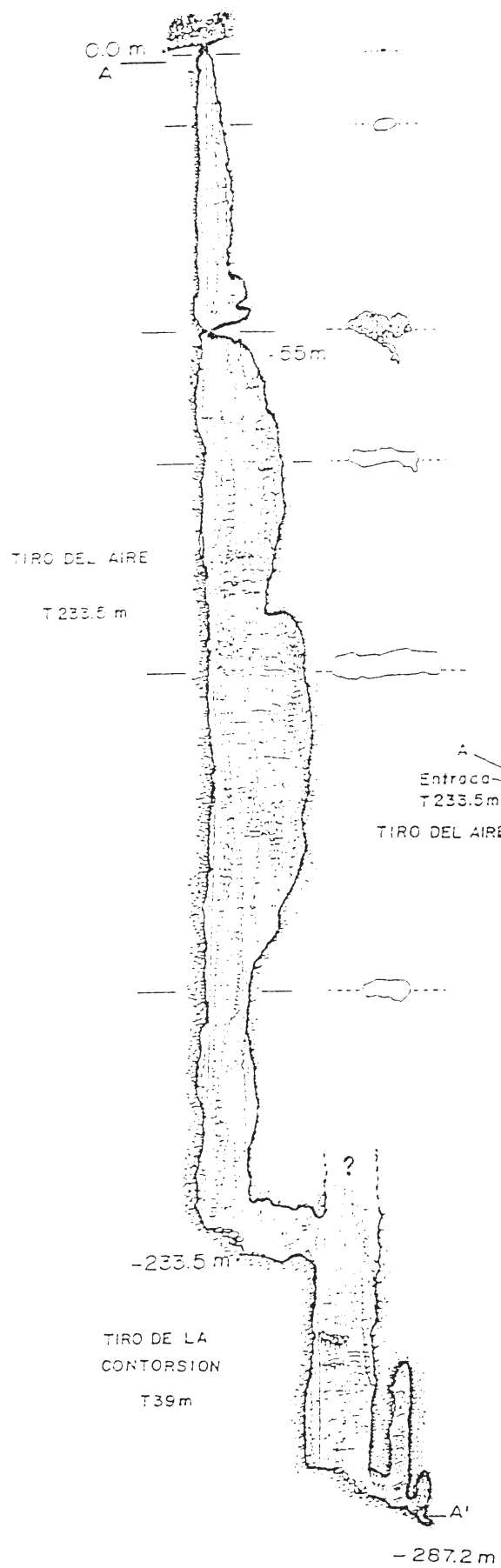


## PERFIL



## Sótano del Aire

San Cayetano, Municipio de Armadillo de los Infante,  
San Luis Potosí, S.L.P.

Longitud: 355m      Profundidad: -287m

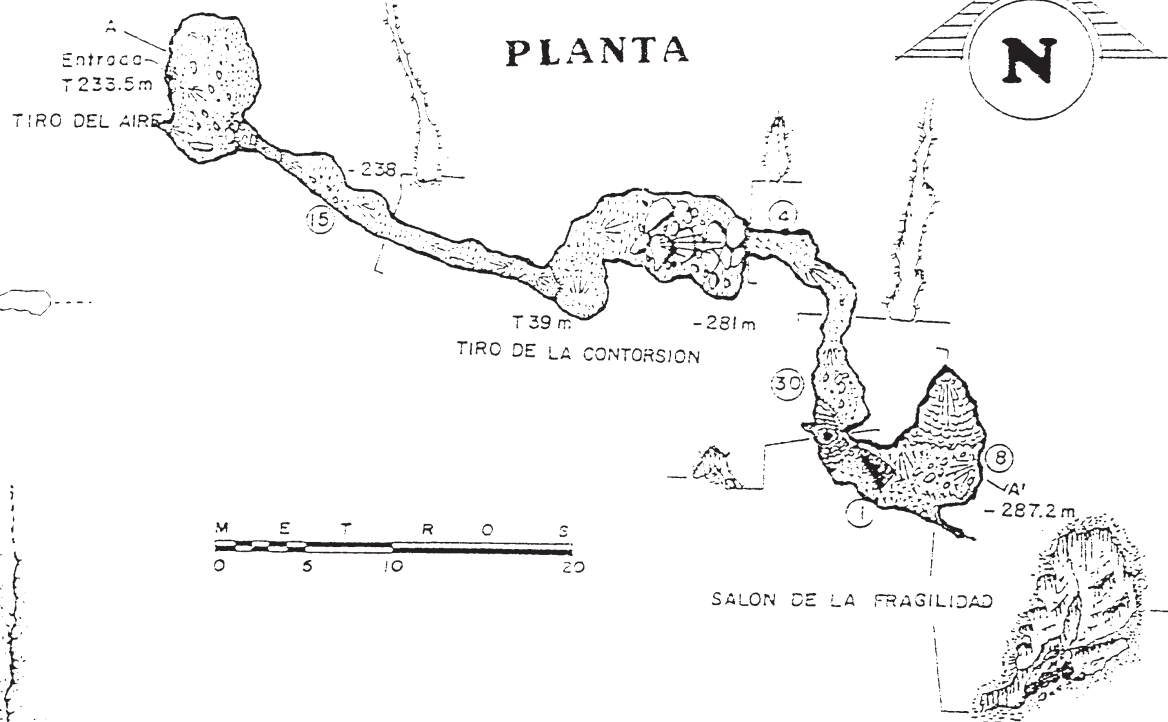
Suuntos y Cinta  
21 de abril de 1991

Oscar Berrones, Viko Jones, Miguel A. Jones.  
Raúl Puente, Aurelio Ramírez y Juan Vargas

### SIMBOLOGIA

Passaje topografico.....	Bloques.....
Piedras.....	Estalactitas.....
Arena.....	Estalagmitas.....
Lodo.....	Colada estalagmitica.....
Pendiente.....	Macarrones.....
Tiro o Pozo.....	Altura del techo.....
Profundidad de tiro..... T39m	Techo bajo.....

## PLANTA



DIBUJO: RAUL PUENTE M. ABRIL 1991 ©

Sótano del Aire  
San Cayetano, Mpo. Armadillo do los Infante  
San Luis Potosí  
AMCS Activities Newsletter no. 19, p. 17, 1992