

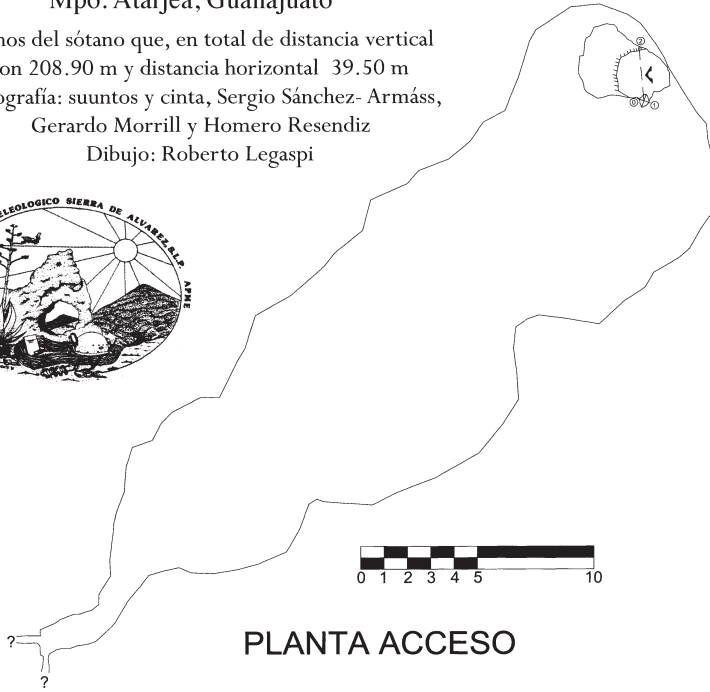
SÓTANO DEL CHARCO

Mpo. Atarjea, Guanajuato

Planos del sótano que, en total de distancia vertical son 208.90 m y distancia horizontal 39.50 m

Topografía: suuntos y cinta, Sergio Sánchez- Armáss, Gerardo Morrill y Homero Resendiz

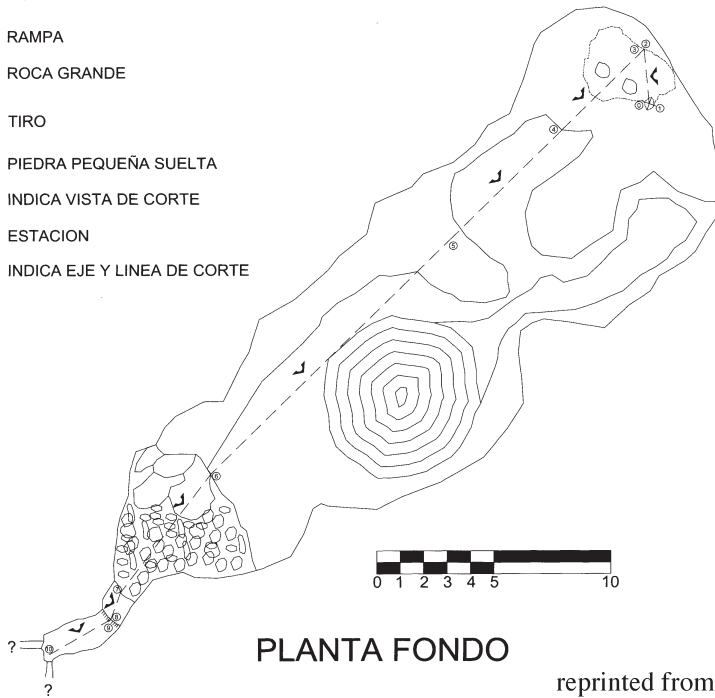
Dibujo: Roberto Legaspi



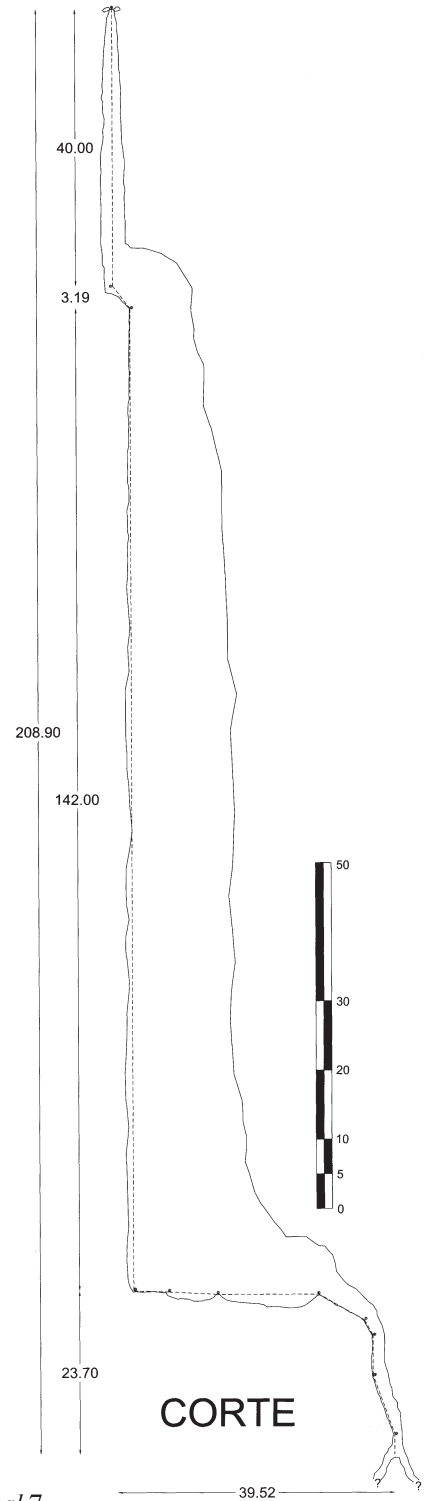
PLANTA ACCESO

SIMBOLOGIA

- AGUA Y/O LODO
- RAMPA
- ROCA GRANDE
- TIRO
- PIEDRA PEQUEÑA SUELTA
- INDICA VISTA DE CORTE
- ESTACION
- INDICA EJE Y LINEA DE CORTE



PLANTA FONDO



CORTE

reprinted from *Tsaval 7*

Sótano del Charco
Charco, Mpo. Atarjea
Guanajuato

Tsaval 7, p. 44, 2007

AMCS Activities Newsletter 31, p. 7, 2008