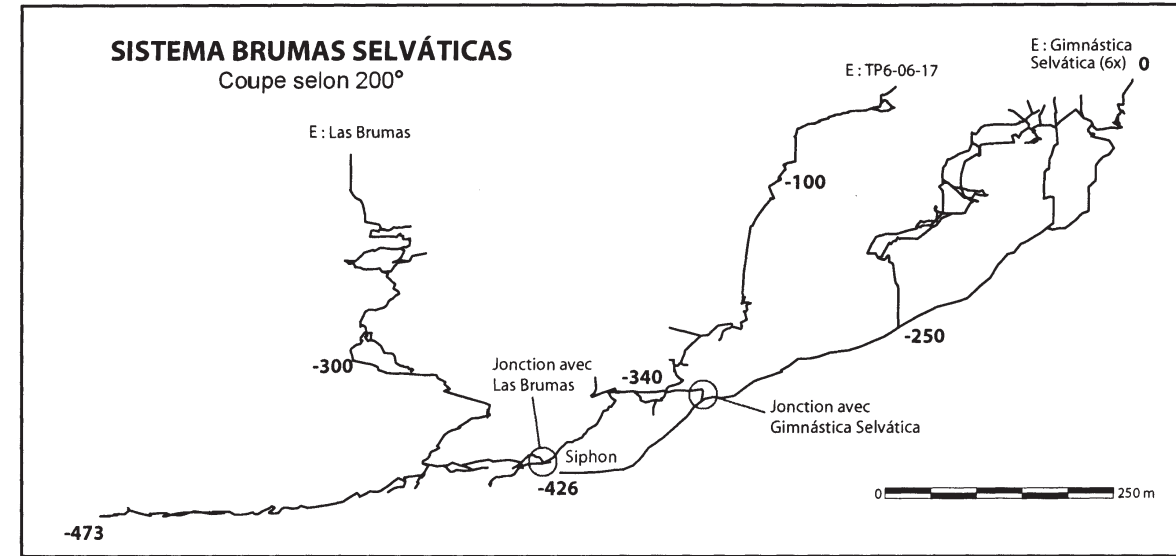
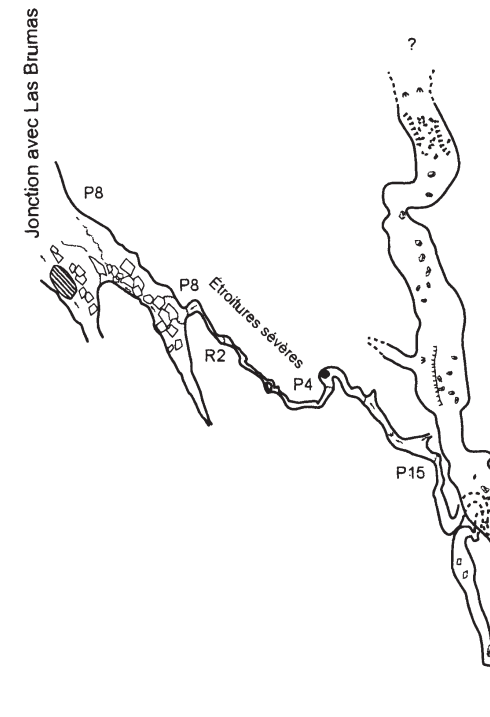


PLAN



TP6-06-17
(partie du Sistema Brumas Selváticas)
TEPEPA, COYOMEAPAN,
PUEBLA, MEXICO

Altitude : 1 434 m (Gimnástica Selvática, 2002: 1 476 m)
Développement : 1 476 m (sur 8 043 m)
Profondeur : -408 m (-473 m pour le Sistema Brumas Selváticas)

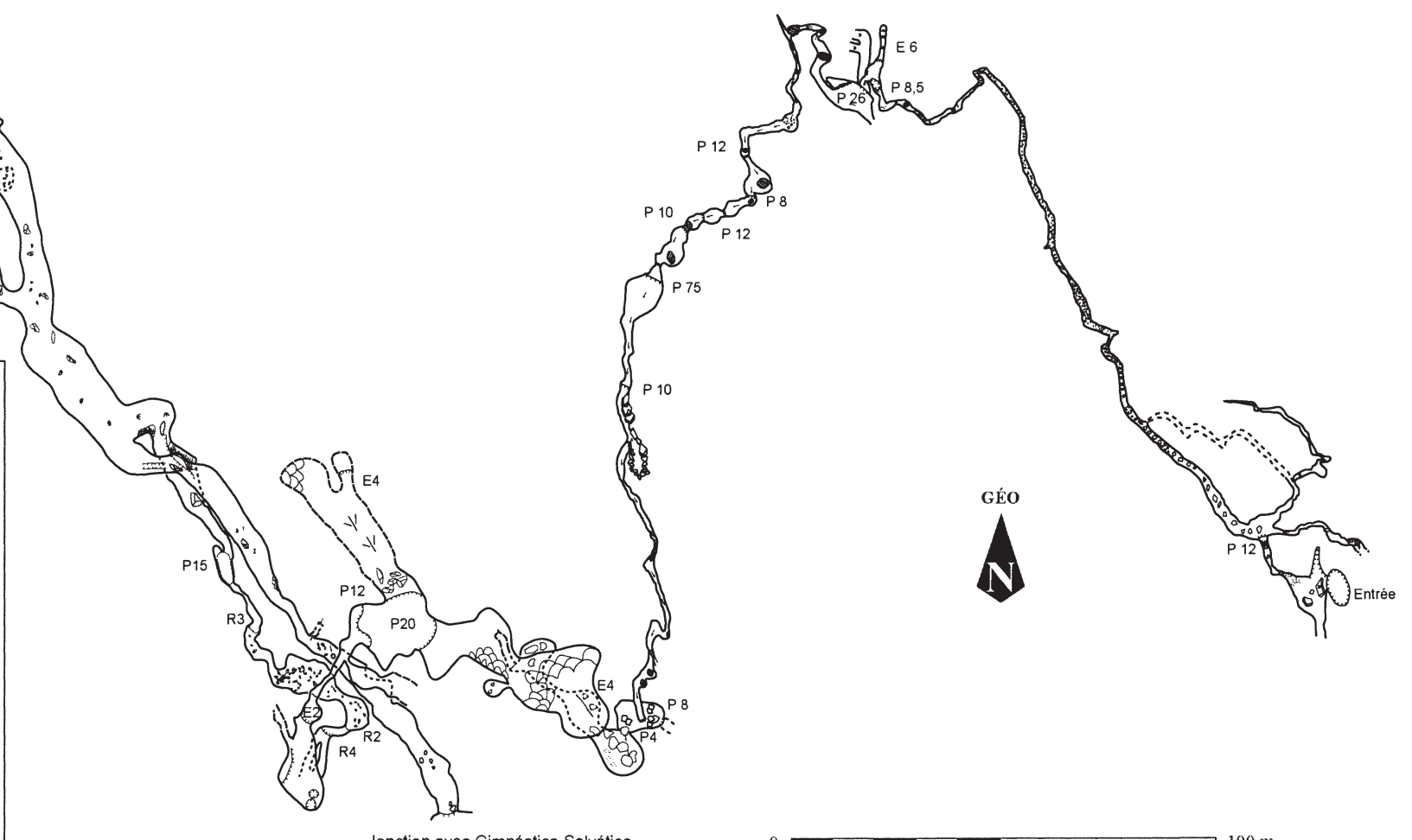
Relevés topométriques effectués par :
(1991) Daniel Allard, Alain Bertand, Jean-Pierre Boivin, Marie-Luce Bouguet, Arnick Chouinard, Anne Gray, Jean-François Jobidon, Michel Labrie, Jean-Benoît Nadeau, Louise Potvin.
(2002) Christian Chénier, Joel Corrigan, Chris Densham, Richard Gerish, Matthieu Lévesque, Guillaume Pelletier, Jacques Orsola.
(2003) Carlos Arranz Diego, Christian Chénier, Alain Goupil, Iñaki Latasa, Luc Le Blanc, Guillaume Pelletier, Pierre Provost, Rémi Sasseville
(2006) Gaël Hervé, Guillaume Pelletier, Pierre Provost, Christian Chénier, Jocelyn Moreau, Bruno Fromento, Jacques Orsola, Gustavo Vela, Matthieu Lévesque, Doug Munroe et Daniel Caron.

Traitement des données :
(2002) Christian Chénier, Joel Corrigan, Chris Densham.
(2003) Christian Chénier, Luc Le Blanc, Guillaume Pelletier, Iñaki Latasa.
(2006) Christian Chénier et Guillaume Pelletier.

Dessin :
(1991) Michel Labrie
(2002) Christian Chénier, Chris Densham
(2003) Christian Chénier
(2006) Gaël Hervé, Guillaume Pelletier, Pierre Provost et Christian Chénier

Traitement informatique et dessin vectoriel :
(2002-2006) Guillaume Pelletier, Christian Chénier et Gaël Hervé

© Société québécoise de spéléologie, 1991-2006



0 100 m

TP6-06-17 (part of Sistema Brumas Selváticas)
Tepepa, Mpo. Coyomeapan
Puebla
Sous Terre, v. 20, no. 2, p. 14, 2007
AMCS Activities Newsletter 31, p. 128, 2008