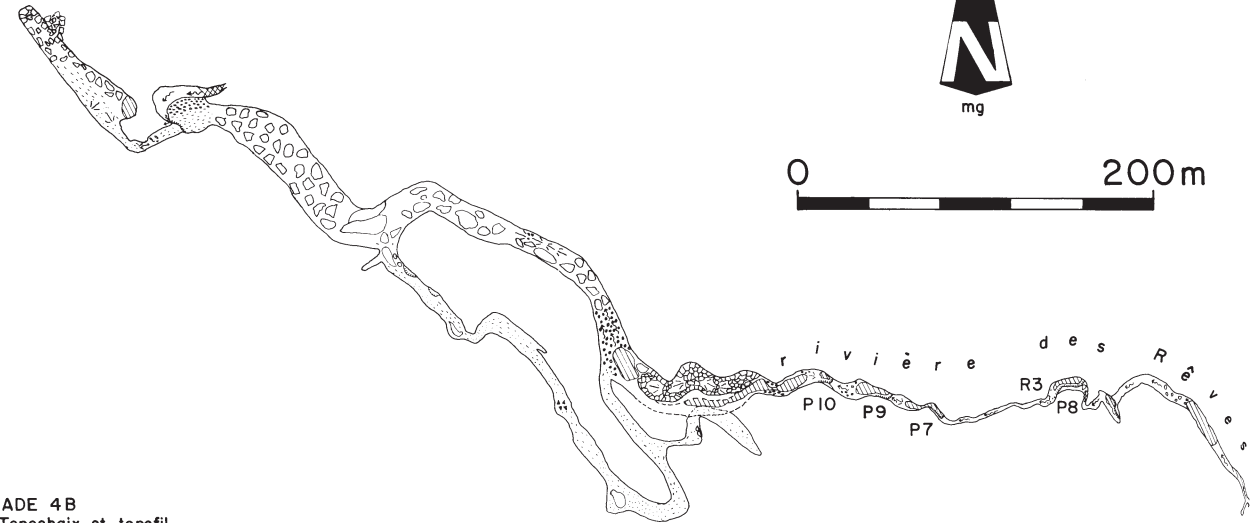
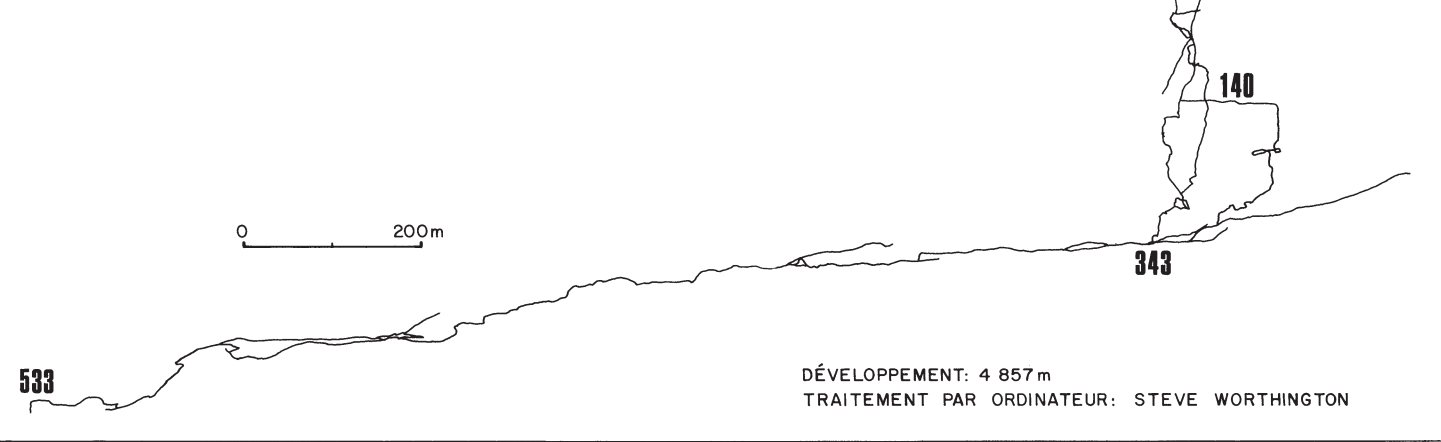


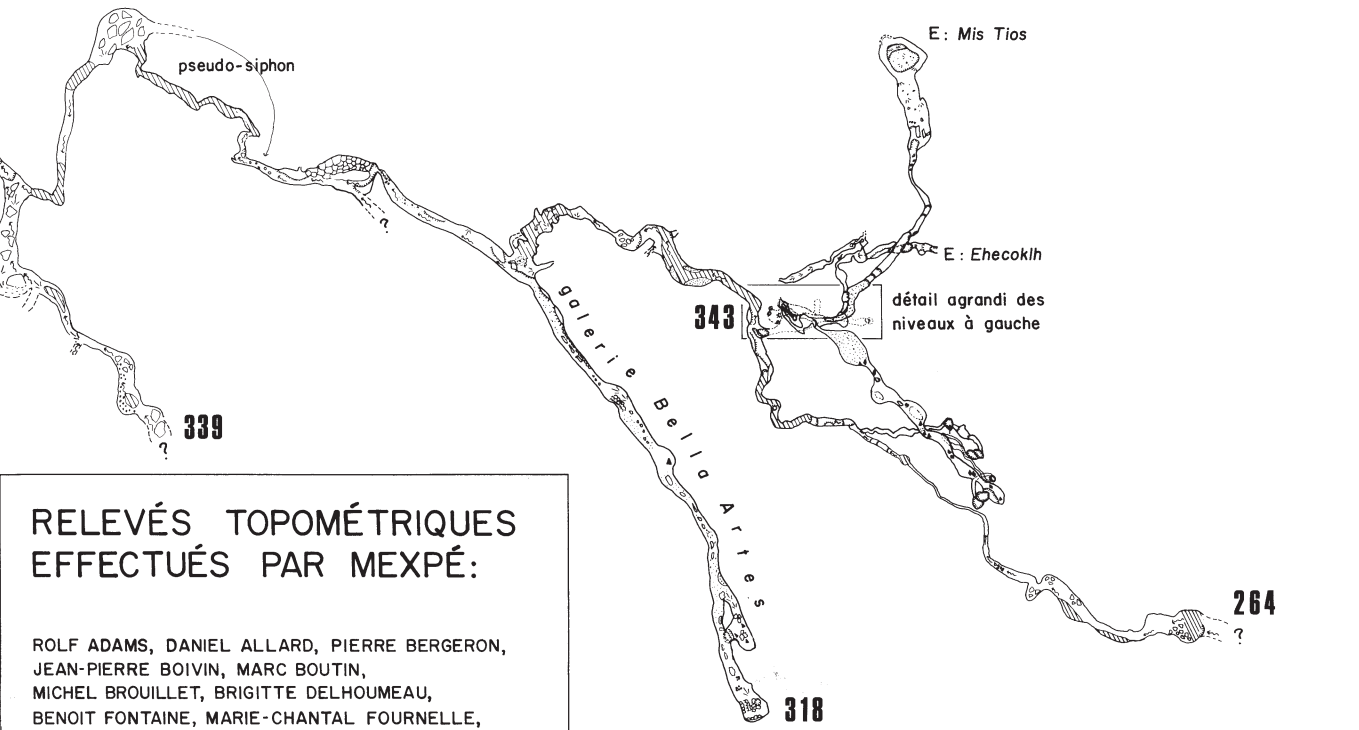
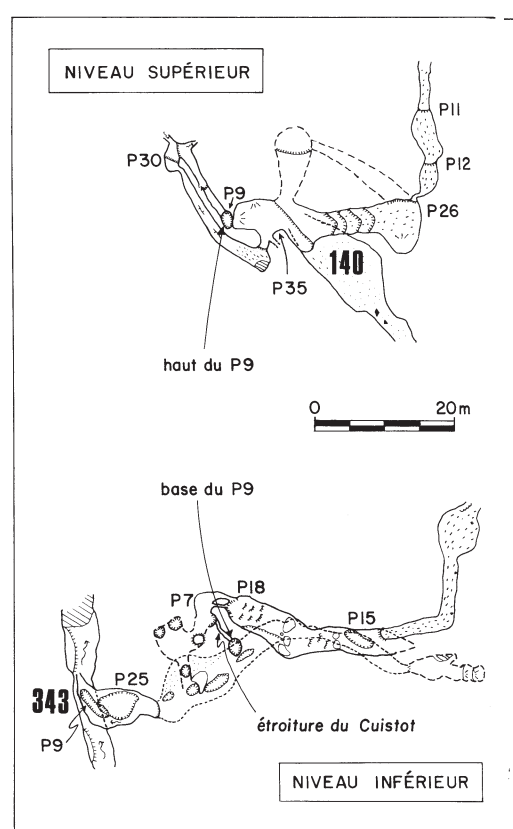
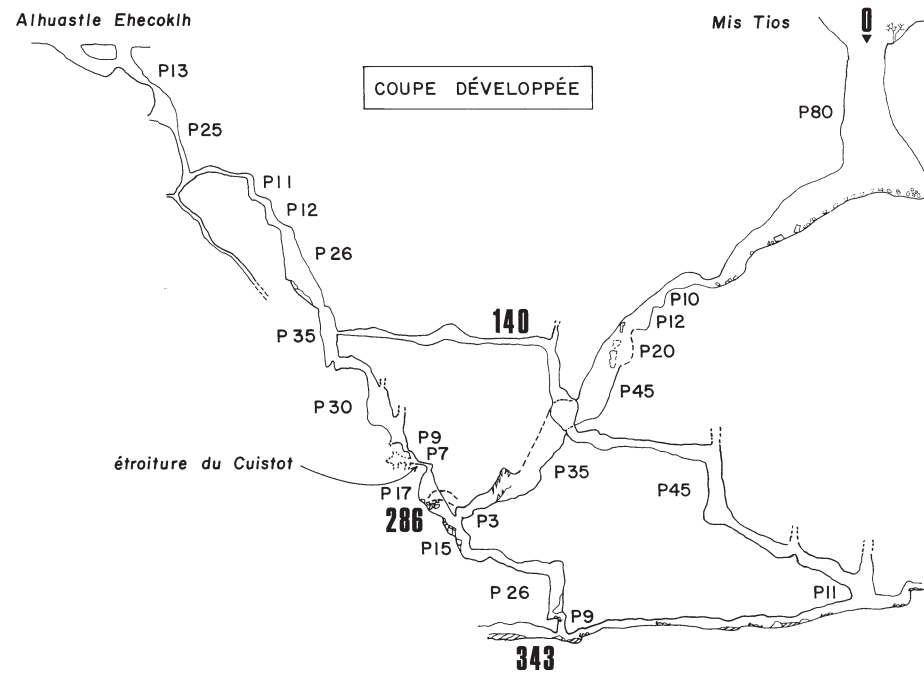
533



COUPE DU RÉSEAU VUE DANS LA DIRECTION D'OBSERVATION DE 210°



TOPOGRAPHIE GRADE 4B
avec Suunto, Silva, Topochaix et topofil



RELEVÉS TOPOMÉTRIQUES EFFECTUÉS PAR MEXPÉ:

ROLF ADAMS, DANIEL ALLARD, PIERRE BERGERON,
JEAN-PIERRE BOIVIN, MARC BOUTIN,
MICHEL BROUILLET, BRIGITTE DELHOUMEAU,
BENOIT FONTAINE, MARIE-CHANTAL FOURNELLE,
ANDRÉ GILBERT, MARTIN GIRARD,
CLAUDE GODCHARLES, ANNE GRAY, RENÉ JOURDAIN,
MICHEL LABRIE, JÉRÔME LEDUC, JANE MULKEWICH,
JACQUES ORSOLA, CLAUDE PARADIS, LOUISE POTVIN,
MARC TREMBLAY, STEVE WORTHINGTON.

ARPENTAGE: DÉCEMBRE 1988 & JANVIER 1989
DESSIN: CLAUDE PARADIS, JUIN 1989
SOCIÉTÉ QUÉBÉCOISE DE SPÉLÉOLOGIE, © 1989

SISTEMA DE ANGEL
TEPEPA, MUNICIPIO DE COYOMEAPAN
ESTADO DE PUEBLA MÉXICO