

Proyecto Sierra Mazateca

Director: Antonio Jiménez Figueroa
Topografiado 16 Enero 2012 por:
Ron Adams
Marion Akers
Andy Armstrong
Paul Mozal

Sótano de las Hormigas *Lengua Mazateca: ngijma le nij-io*

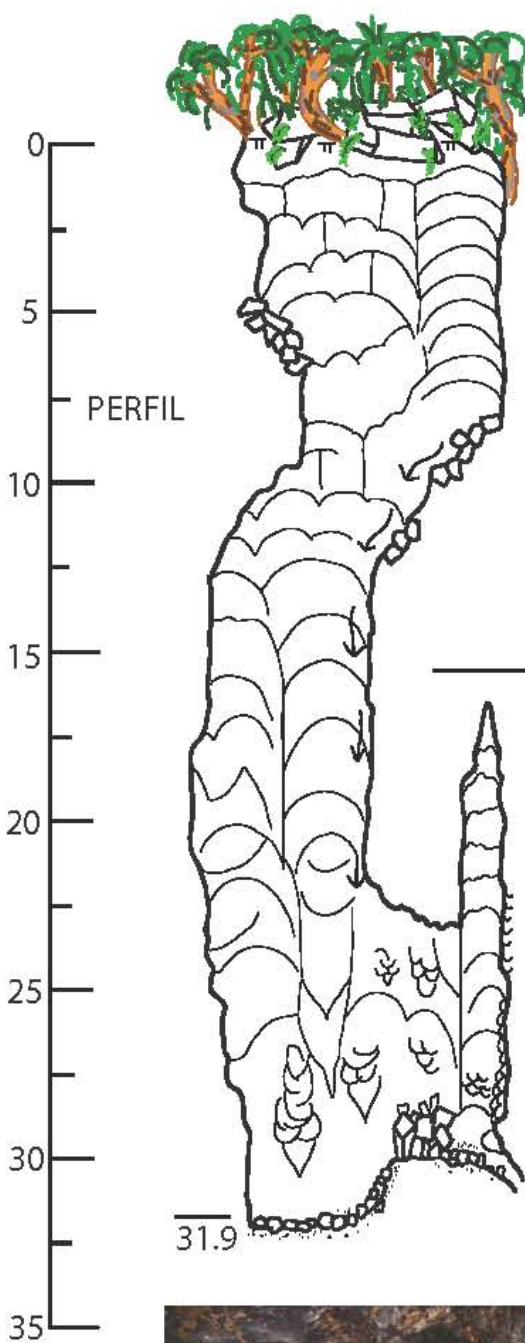
Municipio:
Huautla de Jiménez, Oaxaca, México

Longitud: 6.4 m
Profundidad: 31.9 m



Marion Akers y
Fausto Maldonado;
foto por: P. Mozal



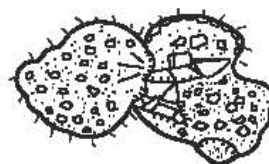
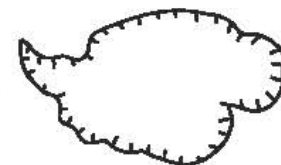
Entrada



Entrada



VISTAS PLANTA



Ron Adams; foto por: A. Armstrong



Andy Armstrong; foto por: R. Adams



Huesos de un chivo; foto por: R. Adams



Escala en Metros

-Suunto, Cinta, y Disto topografía
-Datos reducidos con Compass software
-Mapa digital realizado con Adobe Illustrator software
-Cartografía por Marion Akers 2012 ©

Sótano de las Hormigas
Mpo. Huautla de Jiménez
Oaxaca

<http://www.proyectosierramazateca.org>, accessed 2015